

令和6年度

八戸自動車道

八戸管内のり面対策工設計

参 考 図

令和6年7月

東日本高速道路株式会社

東北支社 八戸管理事務所

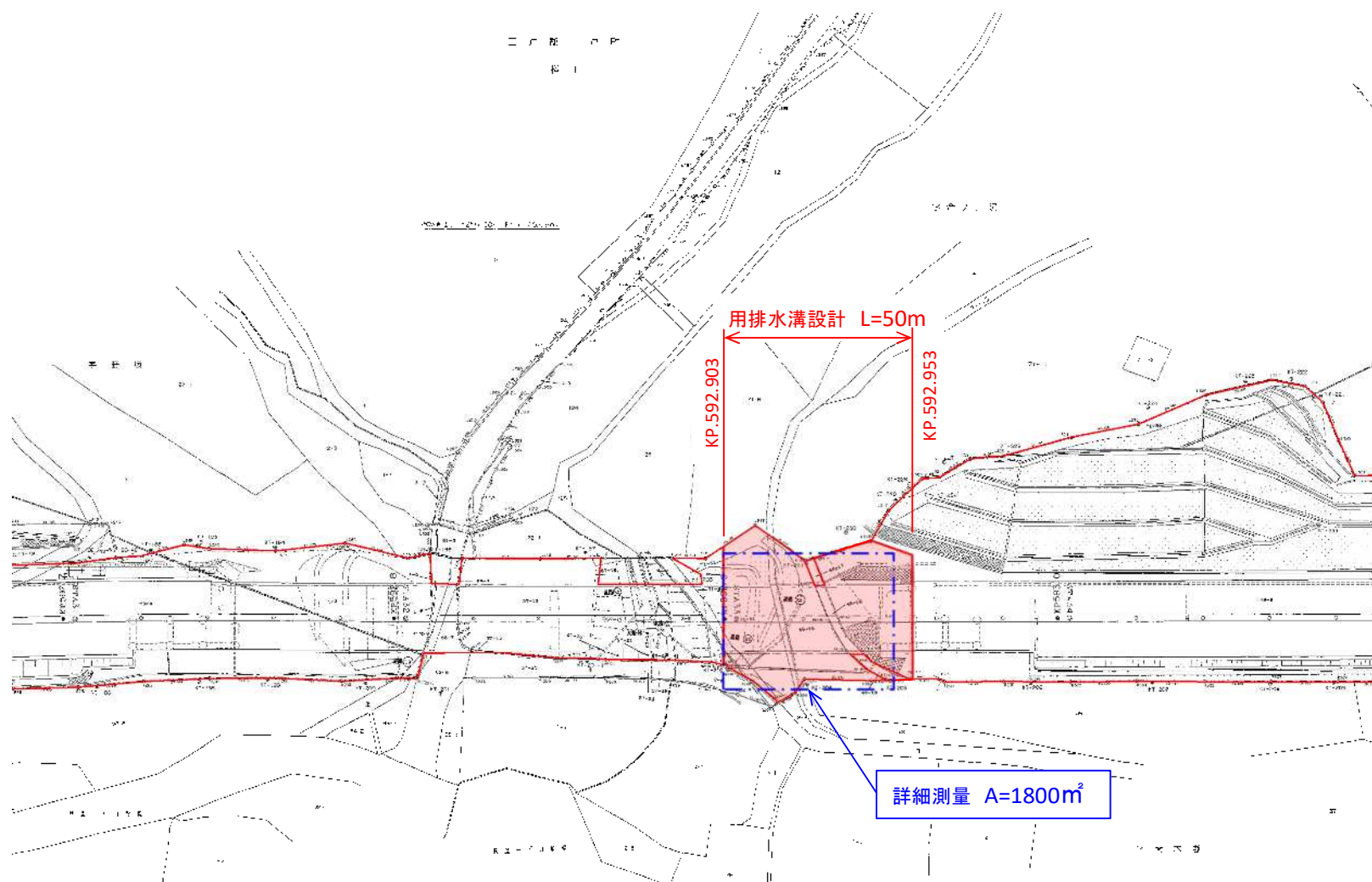
## 目 次

位 置 図	.....	1
合ノ沢橋地区 調査範囲図	.....	2
久保頭地区 調査範囲図	.....	3
江刺家地区 調査範囲図	.....	4
山内橋地区 調査範囲図	.....	5
大鳥地区 調査範囲図	.....	6
牛間木新橋地区 調査範囲図	.....	7
尾田地区 調査範囲図	.....	8
八戸JCT地区 調査範囲図	.....	9

八戸自動車道 八戸管内のり面対策工設計			
図面の種類	位 置 図		
縮 尺	-	図面番号	/
設計会社名	-		
事務所名	東日本高速道路株式会社 東北支社 八戸管理事務所		



# 合ノ沢橋地区 調査範囲図

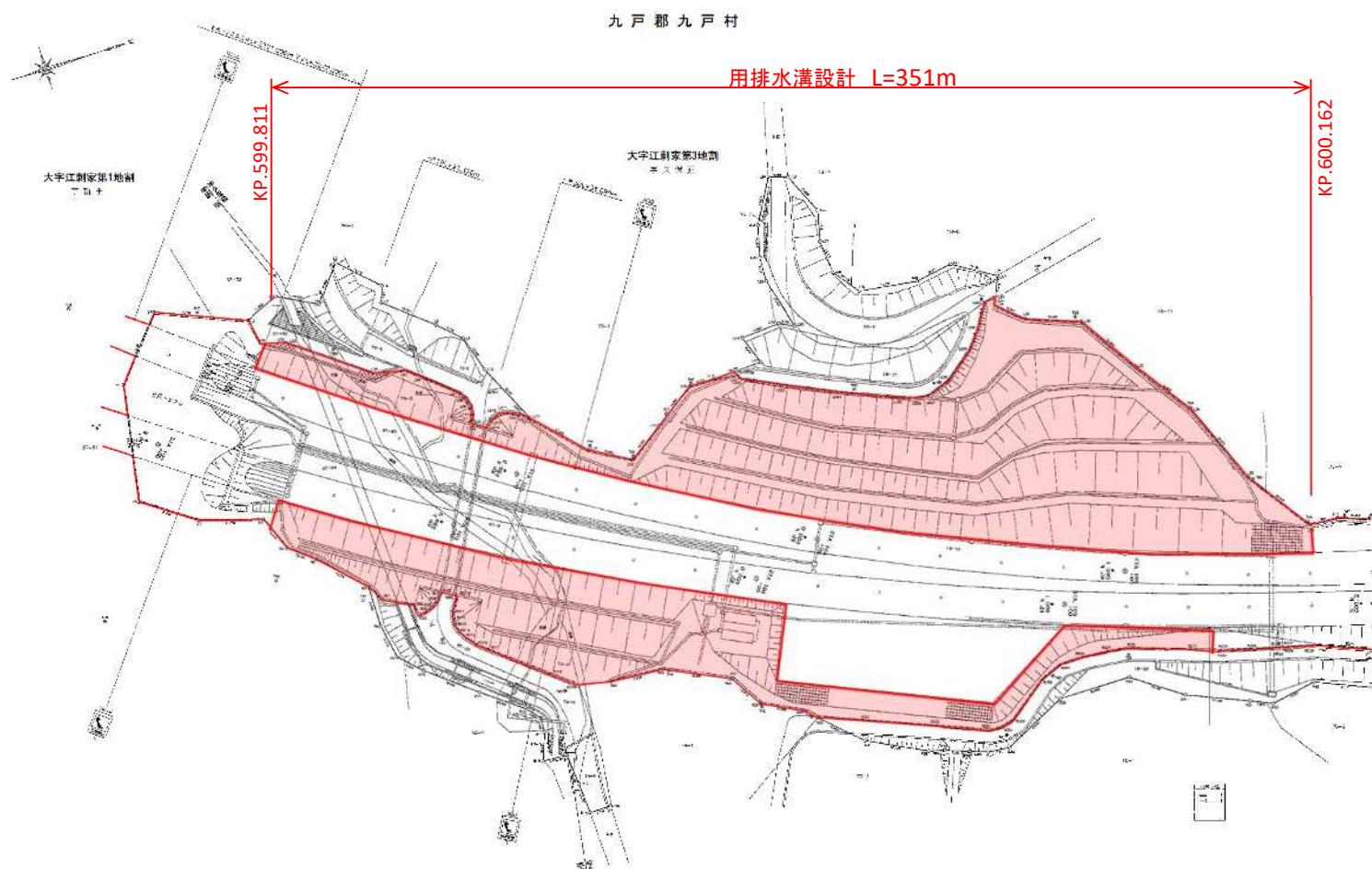


: 現地踏査範囲

八戸自動車道 八戸管内のり面対策工設計			
図面の種類	合ノ沢橋地区 調査範囲図		
縮 尺	-	図面番号	/
設計会社名	-		
事務所名	東日本高速道路株式会社 東北支社 八戸管理事務所		



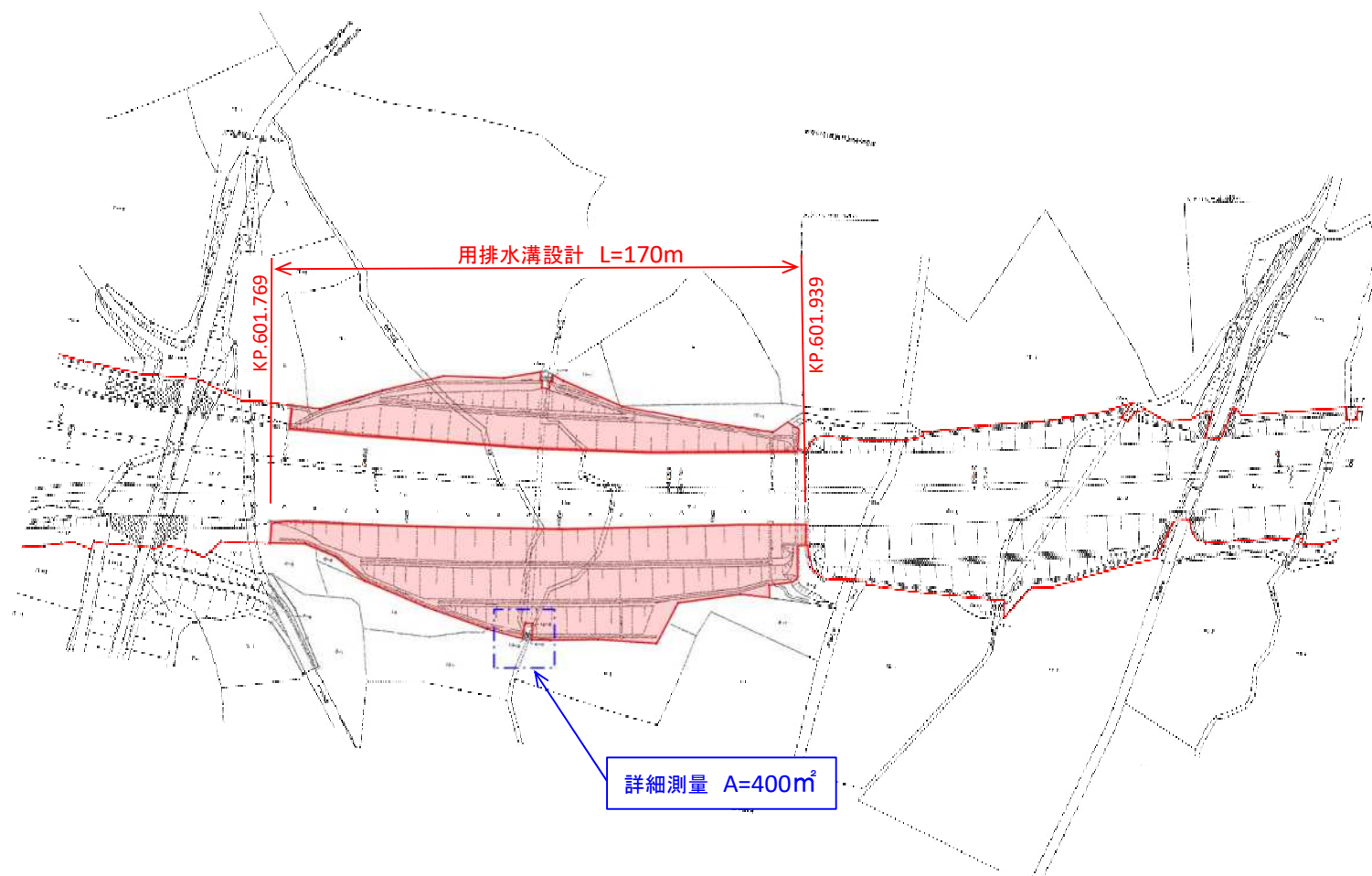
# 久保頭地区 調査範囲図



： 現地踏査範囲

八戸自動車道 八戸管内のり面対策工設計			
図面の種類	久保頭地区 調査範囲図		
縮 尺	-	図面番号	/
設計会社名	-		
事務所名	東日本高速道路株式会社 東北支社 八戸管理事務所		

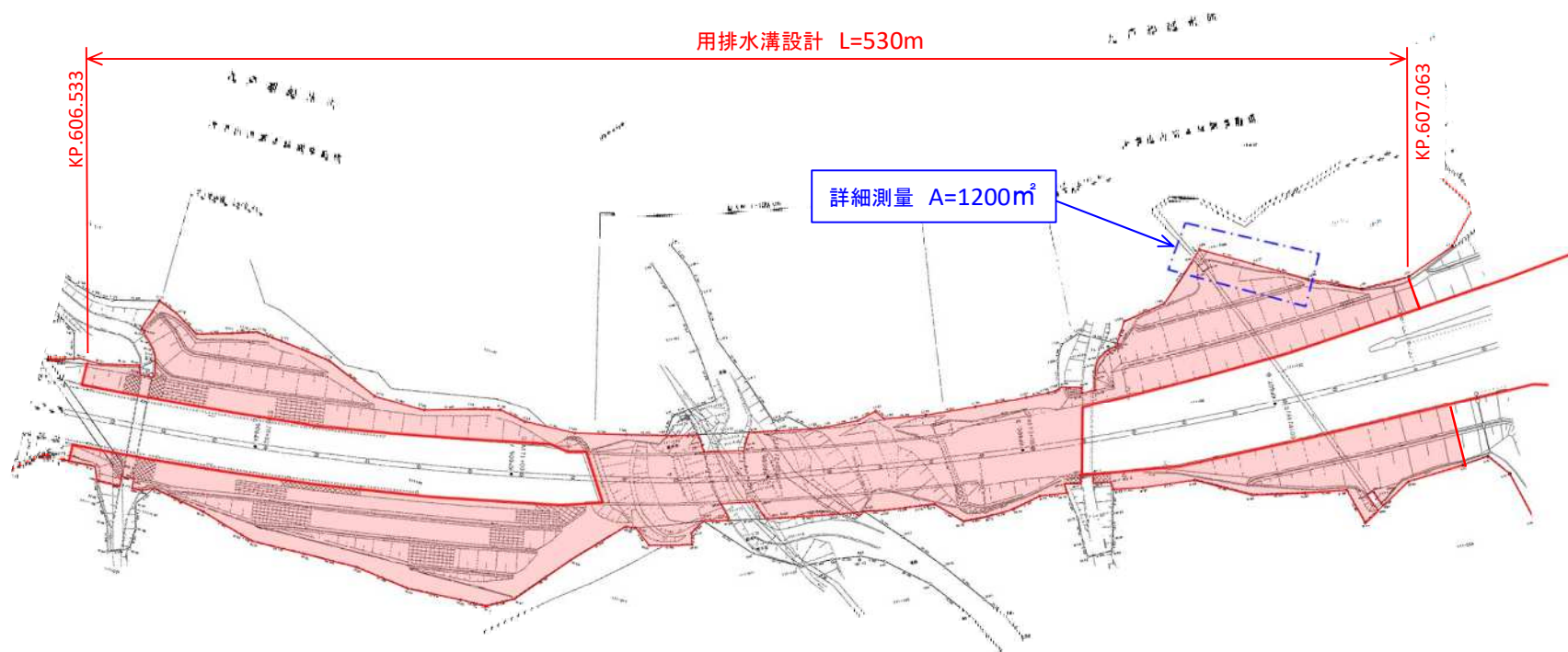
# 江刺家地区 調査範囲図



： 現地踏査範囲

八戸自動車道 八戸管内のり面対策工設計	
図面の種類	江刺家地区 調査範囲図
縮 尺	- 図面番号 /
設計会社名	-
事務所名	東日本高速道路株式会社 東北支社 八戸管理事務所

# 山内橋地区 調査範囲図

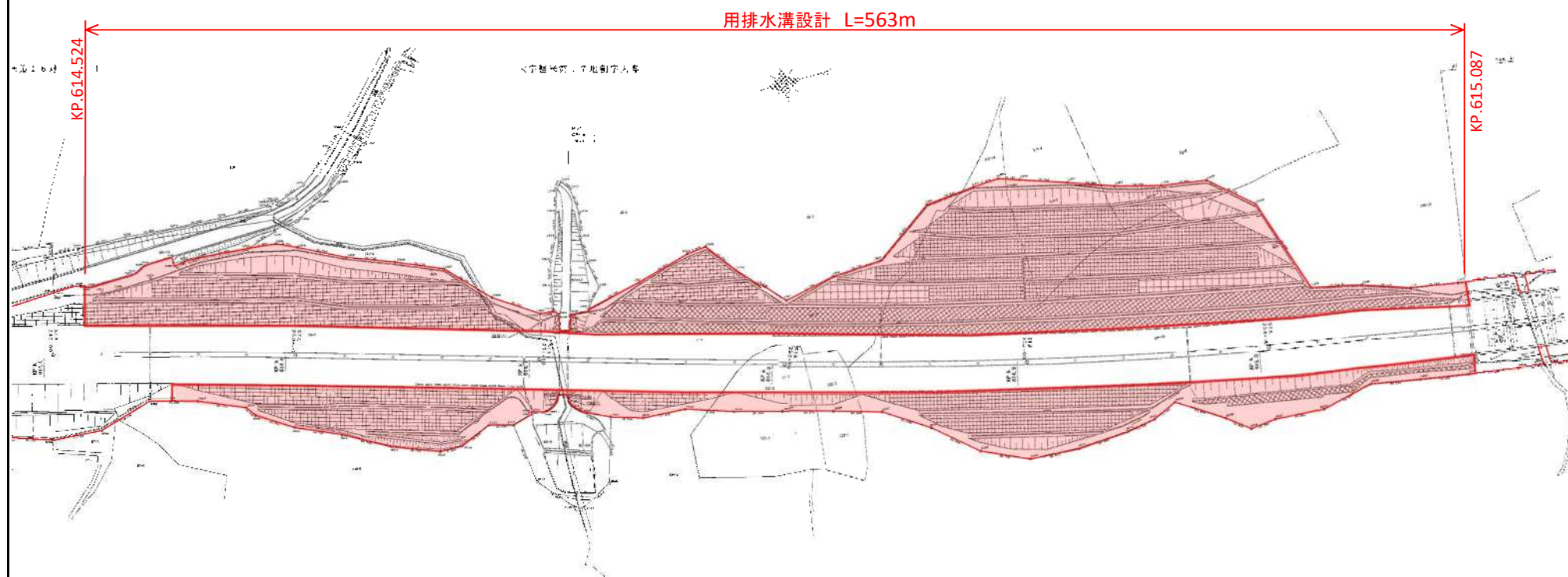


： 現地踏査範囲

八戸自動車道 八戸管内のり面對策工設計	
図面の種類	山内橋地区 調査範囲図
縮 尺	- 図面番号 /
設計会社名	-
事務所名	東日本高速道路株式会社 東北支社 八戸管理事務所



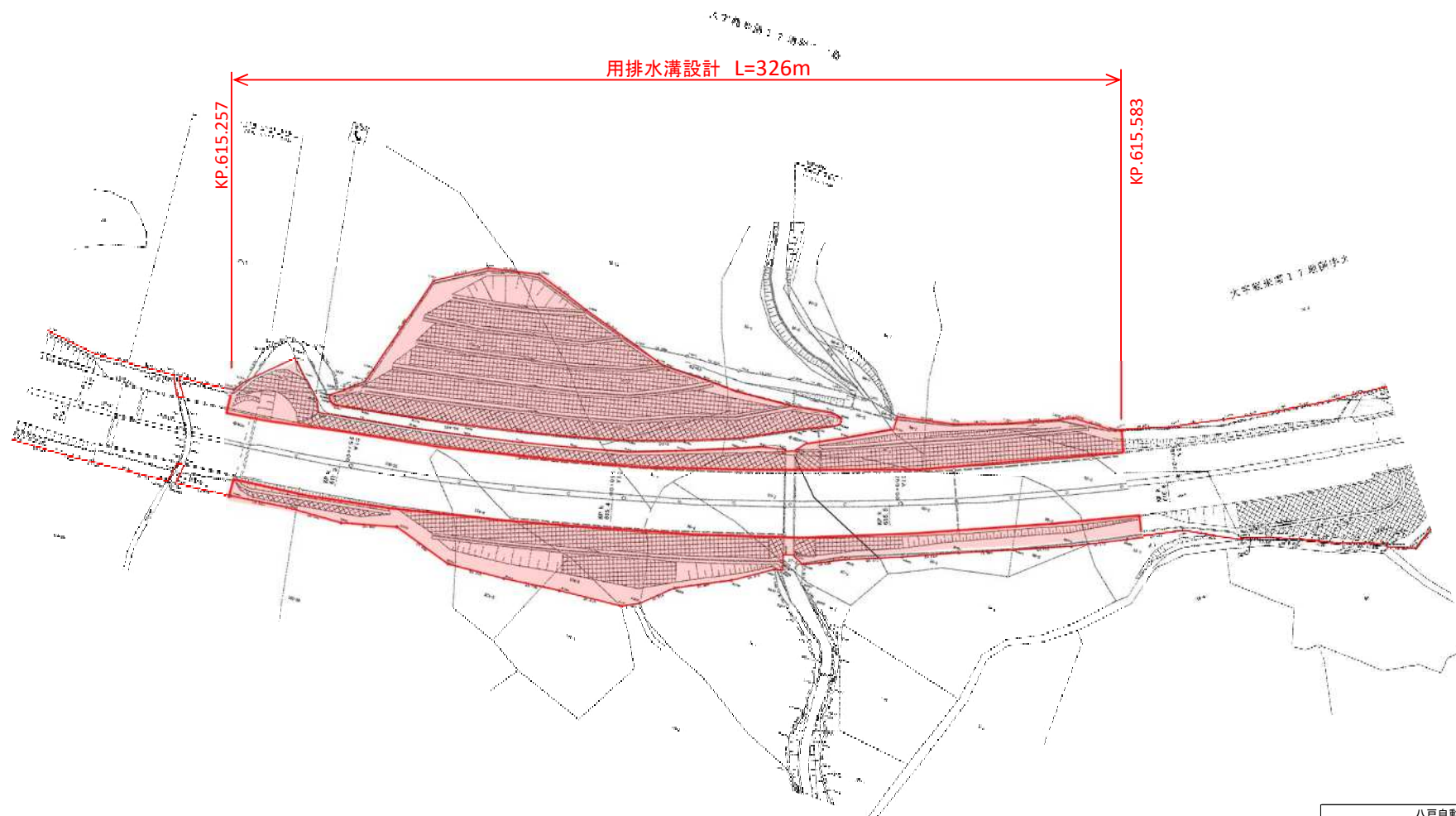
## 大鳥地区 調査範囲図



： 現地踏査範囲

八戸自動車道	
八戸管内のり面対策工設計	
図面の種類	大鳥地区 調査範囲図
縮尺	- 図面番号 /
設計会社名	-
事務所名	東日本高速道路株式会社 東北支社 八戸管理事務所

# 牛間木新橋地区 調査範囲図



: 現地踏査範囲

八戸自動車道 八戸管内のり面対策工設計			
図面の種類	牛間木新橋地区 調査範囲図		
縮 尺	-	図面番号	/
設計会社名	-		
事務所名	東日本高速道路株式会社 東北支社 八戸管理事務所		

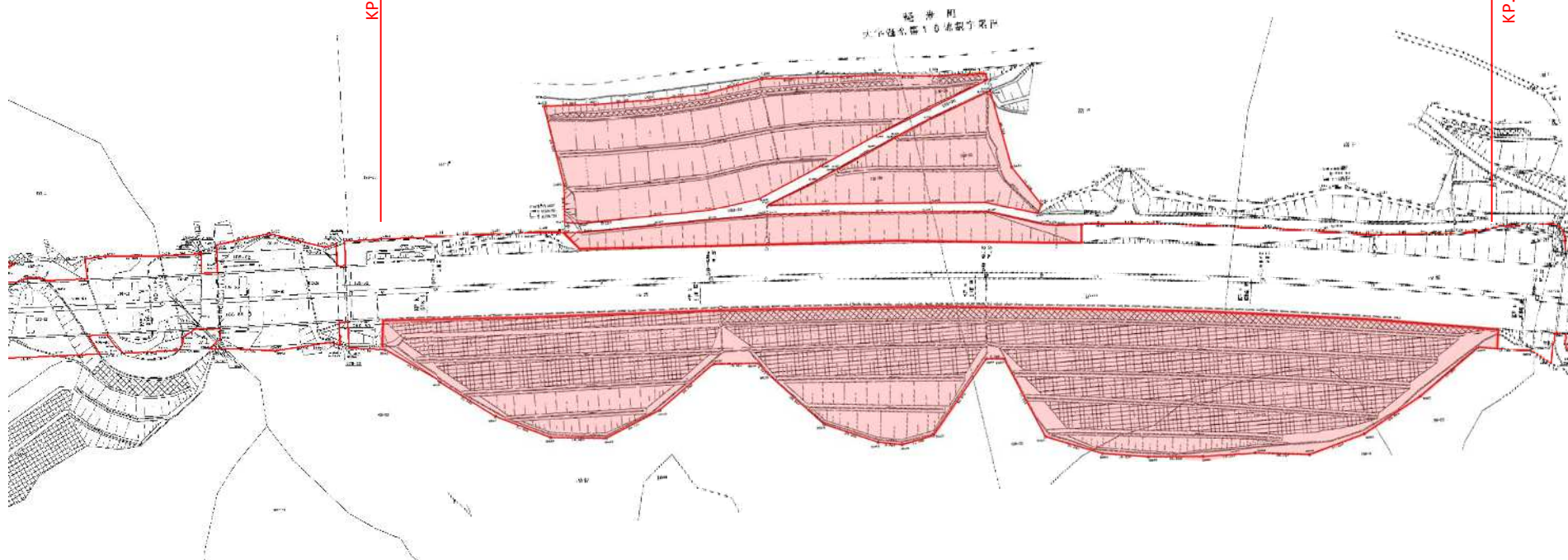
# 尾田地区 調査範囲図

用排水溝設計 L=405m

KP.616.386

KP.616.791

延長 用  
排水溝設計 L=405m

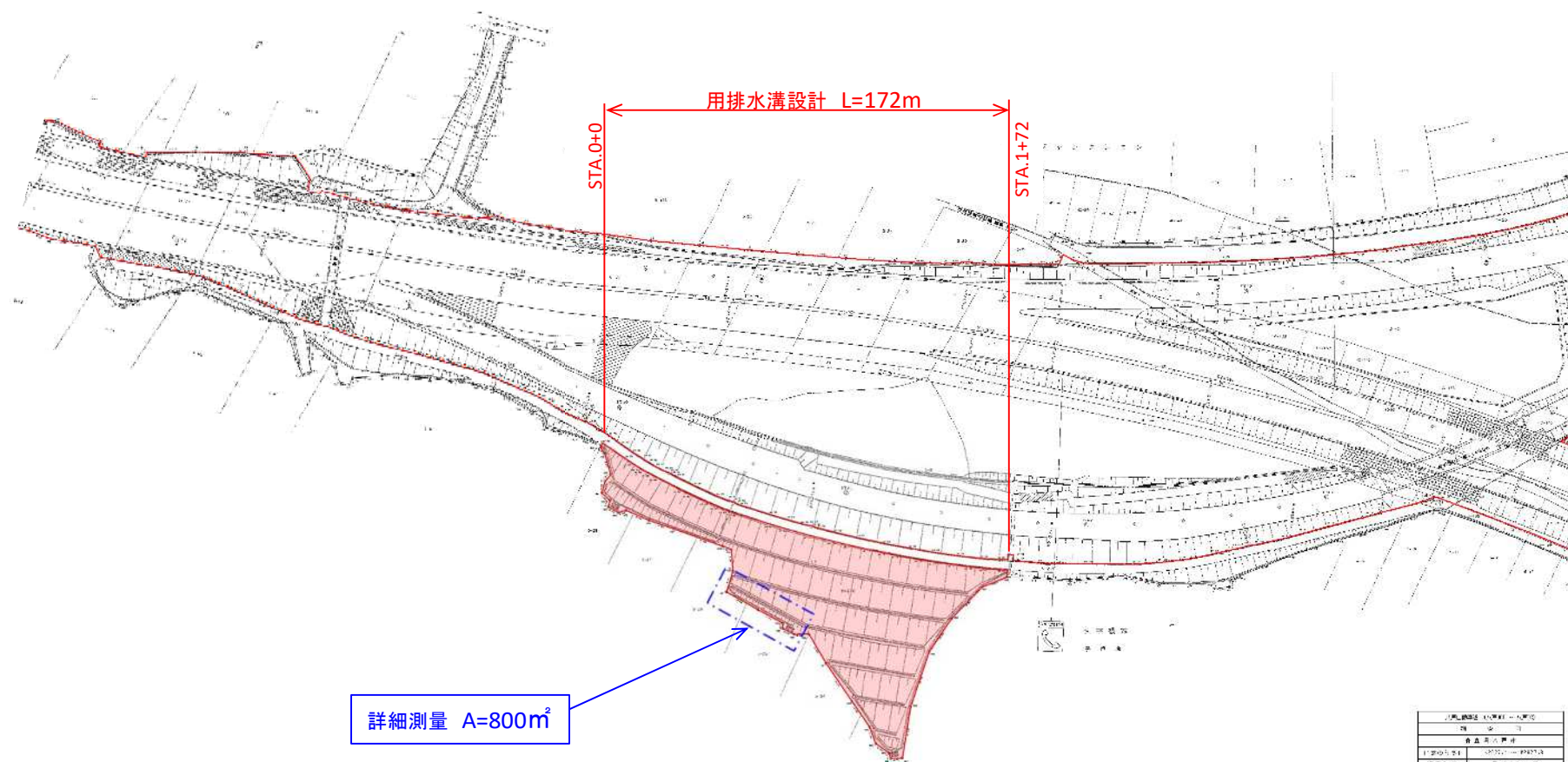


： 現地踏査範囲

八戸自動車道 八戸管内のり面対策工設計			
図面の種類	尾田地区 調査範囲図		
縮 尺	-	図面番号	/
設計会社名	-		
事務所名	東日本高速道路株式会社 東北支社 八戸管理事務所		



# 八戸JCT地区 調査範囲図



八戸自動車道 八戸JCT地区 調査範囲図	八戸JCT地区 調査範囲図
縮尺	縮尺
設計会社名	設計会社名
事務所名	事務所名

： 現地踏査範囲

八戸自動車道	
八戸管内のり面対策工設計	
図面の種類	八戸JCT地区 調査範囲図
縮尺	縮尺
設計会社名	設計会社名
事務所名	事務所名